Stadt Zürich
Tiefbauamt

Vorprojekt

Regensdorferstrasse

Regensdorferstrasse Nr. 9 bis Nr. 109
Abschnitt Haus Nr. 95 bis Nr. 109

Auflageplan gemäss §13 StrG

Normalprofil 1 : 50

Partner
Dienstabteilung Verkehr
Elektrizitätswerk Zürich
ERZ Entsorgung + Recycling Zürich
Grün Stadt Zürich
Wasserversorgung Zürich
Verkehrsbetriebe Zürich

Projektiert durch **Ingenieurbureau Heierli AG** Culmannstrasse 56 8006 Zürich T: 044 360 31 11 · F: 044 360 31 00 inbox@heierli.ch · www.heierli.ch	IBH-Proj.-Nr. 2976 IBH-Plan-Nr. 233	Ausfertigung für

Bearb. / Gepr.	Datum	Format	TAZ Bau - Nr.	Plan - Nr.
MN / GT	14.08.2019	30 / 210	15'103	15'103-233

Änderungen

Dateipfad
P:\Projekte\2976 - TAZ Regensdorferstrasse
Projektierung\CAD-Projekt\2_VorP_Aktuell\Plaene\2976_2_31.dgn

Die Direktorin:

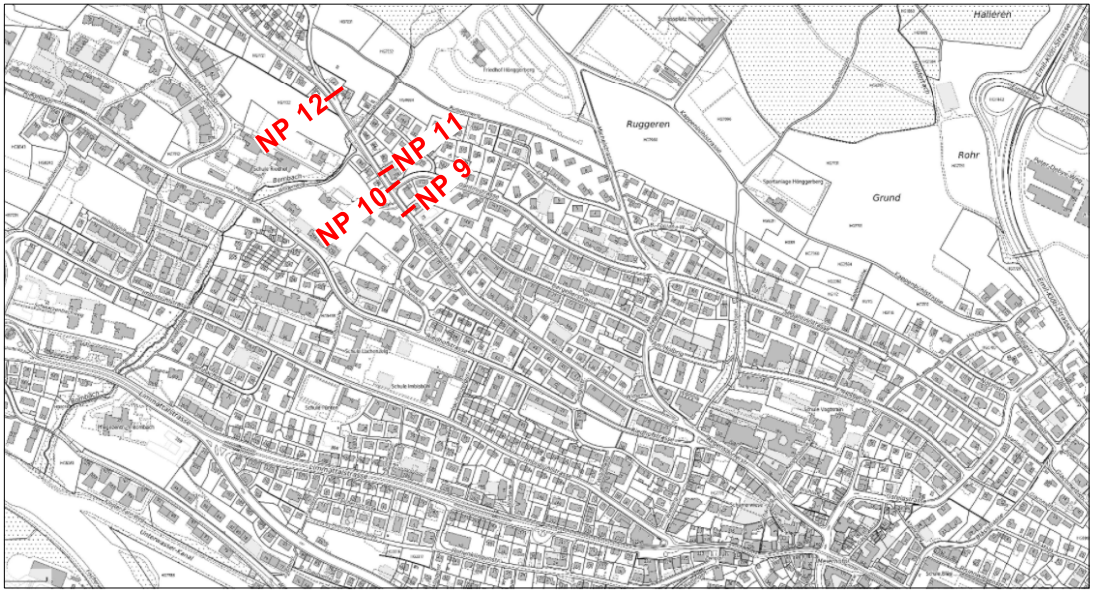
Halleren
NP 12
NP 11
NP 10
NP 9
Ruggeren
Rohr
Grund

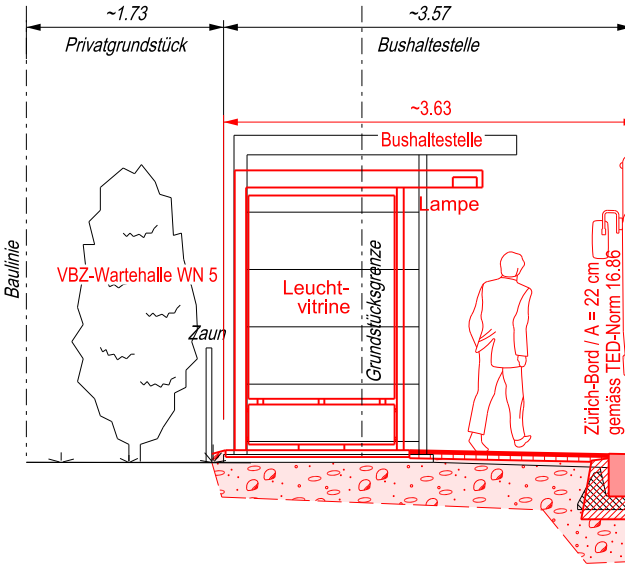
~1.73
Privatgrundstück
~3.57
Bushaltestelle
~3.63
Bushaltestelle
Lampe
Baulinie
VBZ-Wartehalle WN 5
Leucht-
vitrine
Grundstücksgrenze
Zaun
Zürich-Bord / A = 22 cm
gemäss TED-Norm 16.86

Gehwegaufbau

AC 8 N	2.5 cm
ACT 16 N	4.5 cm
RC-Kiesgemisch B 0/45 OC85	40.0 cm
Total	47.0 cm

Normalprofil 9 - 9
Regensdorferstrasse 74

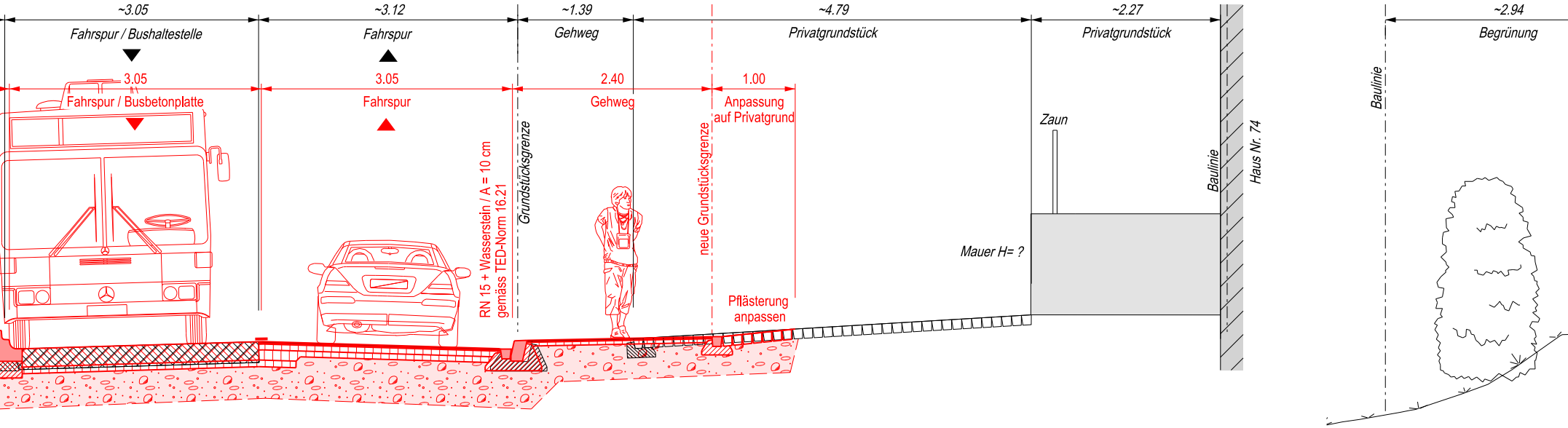
~3.05
Fahrspur / Bushaltestelle
~3.12
Fahrspur
~1.39
Gehweg
~4.79
Privatgrundstück
~2.27
Privatgrundstück
~2.94
Begrünung
3.05
Fahrspur / Busbetonplatte
3.05
Fahrspur
2.40
Gehweg
1.00
Anpassung
auf Privatgrund
RN 15 + Wasserstein / A = 10 cm
gemäss TED-Norm 16.21
Grundstücksgrenze
neue Grundstücksgrenze
Pflästerung
anpassen
Zaun
Mauer H= ?
Baulinie
Haus Nr. 74
Baulinie

Fahrbahnaufbau

MR 8		3.0 cm
AC B 22 H	PmB 22/55-65 CH-E	7.0 cm
AC T22 H	PmB 22/55-65 CH-E	7.0 cm
RC-Kiesgemisch B 0/45 OC85		50.0 cm
Total		67.0 cm

Gehwegaufbau

AC 8 N	2.5 cm
ACT 16 N	4.5 cm
RC-Kiesgemisch B 0/45 OC85	40.0 cm
Total	47.0 cm

Normalprofil 10 - 10
Segantinistrasse

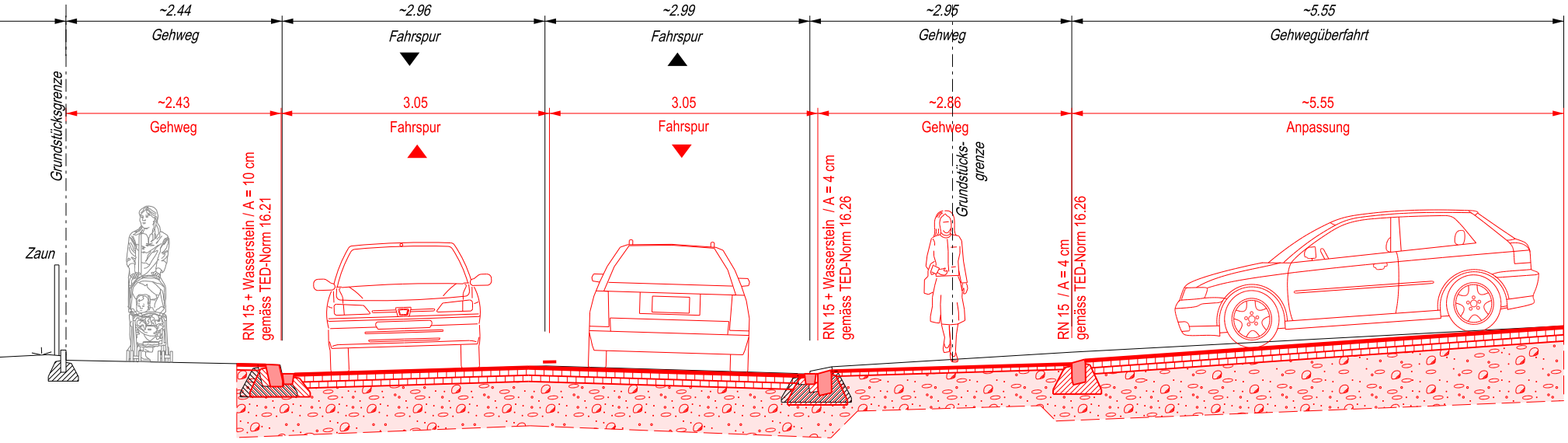
~2.44
Gehweg
~2.96
Fahrspur
~2.99
Fahrspur
~2.95
Gehweg
~5.55
Gehwegüberfahrt
Grundstücksgrenze
~2.43
Gehweg
3.05
Fahrspur
3.05
Fahrspur
~2.86
Gehweg
~5.55
Anpassung
Zaun
RN 15 + Wasserstein / A = 10 cm
gemäss TED-Norm 16.21
RN 15 + Wasserstein / A = 4 cm
gemäss TED-Norm 16.26
Grundstücks-
grenze
RN 15 / A = 4 cm
gemäss TED-Norm 16.26

Fahrbahnaufbau

MR 8		3.0 cm
AC B 22 H	PmB 22/55-65 CH-E	7.0 cm
AC T22 H	PmB 22/55-65 CH-E	7.0 cm
RC-Kiesgemisch B 0/45 OC85		50.0 cm
Total		67.0 cm

Gehwegaufbau

AC 8 N	2.5 cm
ACT 16 N	4.5 cm
RC-Kiesgemisch B 0/45 OC85	40.0 cm
Total	47.0 cm

Normalprofil 11 - 11
Segantinistrasse 216

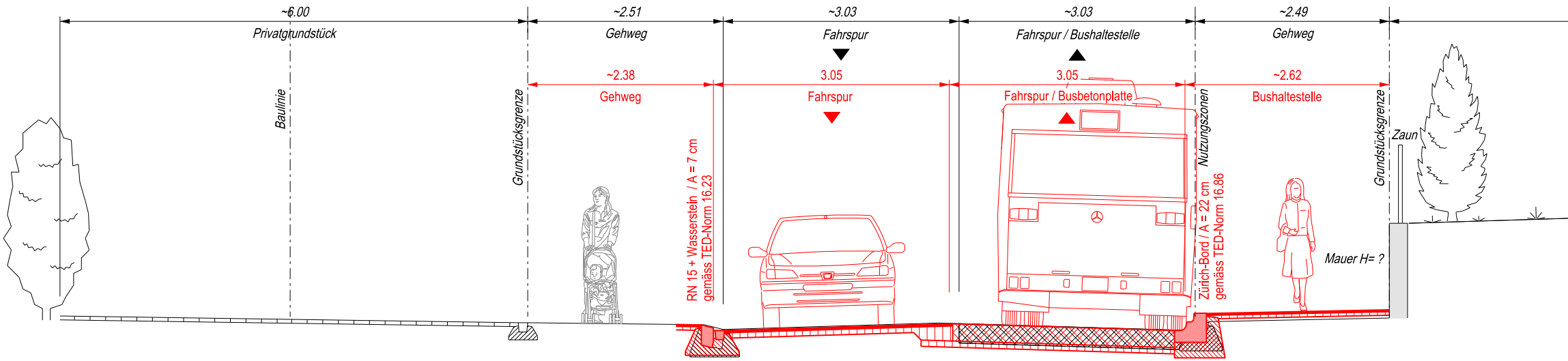
~6.00
Privatgrundstück
Baulinie
~2.51
Gehweg
Grundstücksgrenze
~3.03
Fahrspur
~3.03
Fahrspur / Bushaltestelle
~2.49
Gehweg
~2.38
Gehweg
3.05
Fahrspur
3.05
Fahrspur / Busbetonplatte
~2.62
Bushaltestelle
RN 15 + Wasserstein / A = 7 cm
gemäss TED-Norm 16.23
Nutzungszonen
Zürich-Bord / A = 22 cm
gemäss TED-Norm 16.86
Grundstücksgrenze
Zaun
Mauer H= ?

Gehwegaufbau

AC 8 N	2.5 cm
ACT 16 N	4.5 cm
Planieausgleich RC-Kiesgemisch B 0/45 OC85	
Total	7.0 cm

Fahrbahnaufbau

MR 8		3.0 cm
AC B 22 H	PmB 22/55-65 CH-E	7.0 cm
Total		10.0 cm

Gehwegaufbau

AC 8 N	2.5 cm
ACT 16 N	4.5 cm
Planieausgleich RC-Kiesgemisch B 0/45 OC85	
Total	7.0 cm

Normalprofil 12 - 12
Regensdorferstrasse 109

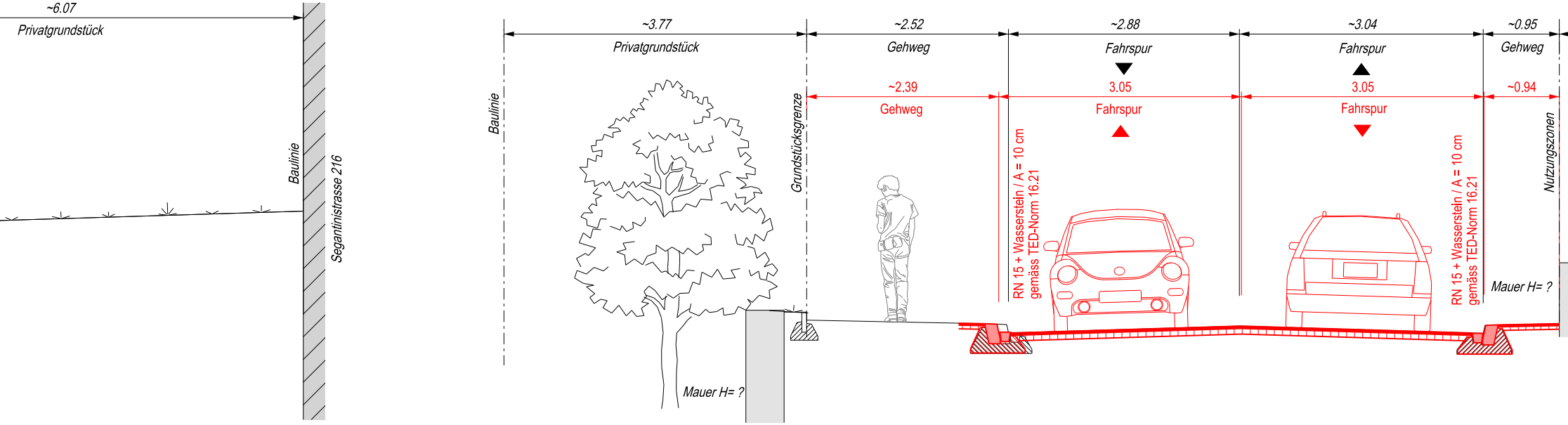
~6.07
Privatgrundstück
Baulinie
Segantinistrasse 216
~3.77
Privatgrundstück
Baulinie
Grundstücksgrenze
Mauer H= ?
~2.52
Gehweg
~2.39
Gehweg
~2.88
Fahrspur
3.05
Fahrspur
RN 15 + Wasserstein / A = 10 cm
gemäss TED-Norm 16.21
~3.04
Fahrspur
3.05
Fahrspur
RN 15 + Wasserstein / A = 10 cm
gemäss TED-Norm 16.21
~0.95
Gehweg
~0.94
Nutzungszonen
Mauer H= ?

Gehwegaufbau

AC 8 N	2.5 cm
ACT 16 N	4.5 cm
Planieausgleich RC-Kiesgemisch B 0/45 OC85	
Total	7.0 cm

Fahrbahnaufbau

MR 8		3.0 cm
AC B 22 H	PmB 22/55-65 CH-E	7.0 cm
Total		10.0 cm

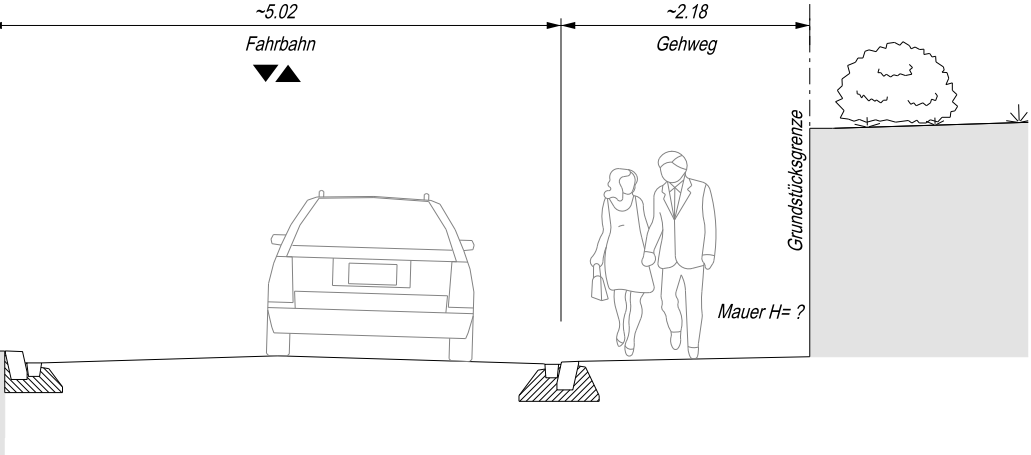
~5.02
Fahrbahn
▼▲
~2.18
Gehweg
Grundstücksgrenze
Mauer H= ?

Gehwegaufbau

AC 8 N	2.5 cm
ACT 16 N	4.5 cm
Planieausgleich RC-Kiesgemisch B 0/45 OC85	
Total	7.0 cm